












OZNACZENIA:

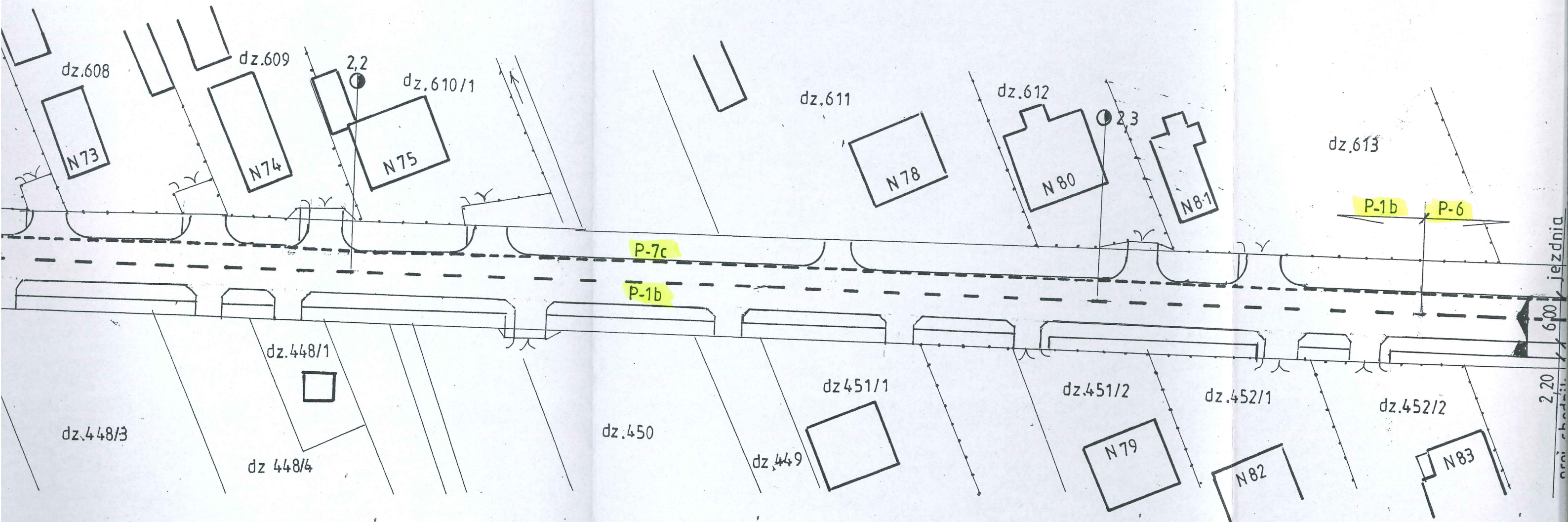
-  Znaki pionowe istniejące
-  Znaki pionowe istn. do likwidacji
-  Znaki pionowe istn. do wymiany na nowe
-  Znaki pionowe projektowane
-  Znaki poziome istniejące
-  Znaki poziome istn. do likwidacji
-  Znaki poziome **projektowane**
-  Ogrodzenia
-  Granice ewidencyjne działek

Oznakowanie poprawiono dnia 12.06.2017r

Długości linii oznakowania poziomego – przyjęt ze skali.

PROJEKTANT
mgr inż. Lech Zieliński
upr. bud. drogowej
Nr 31/75 i St-967/76
kolejowe St-283/84

„FIIN” Firma Inżynierska Inwestycje – Nieruchomości 05-123 Chotomów k/Warszawy, ul. gen. Łucjana Żeligowskiego 27/6 tel./fax (22) 772-22-20, tel. kom. 508-663-548, e-mail: fiin@op.pl	
Zamawiający: Powiatowy Zarząd Dróg Publicznych w Radomiu 26-600 Radom, ul. Graniczna 24	Umowa Nr PZD.I.253.25.2016 z dnia 12.05.2016 r.
Inwestycja – obiekt: Droga powiatowa Nr 3566 W	
Temat opracowania: Projekt stałej organizacji ruchu na przebudowanej drodze powiatowej Nr 3566 W Konary – Mniszek	
Stadium: stała organizacja ruchu	Branża: drogowa
Treść rys.: Plan sytuacyjny oznakowania – część IV – – od km 2+000,00 do km 2+430,00	Skala: 1 : 500
Zespół autorski: – opracowała – inż. Grażyna Zielińska – projektował – mgr inż. Lech Zieliński – upr. bud. w spec. inżynieryjnej drogowej wykon. Nr 31/75 i proj. St-967/76	Podpis: 
Właściciel „FIIN” – mgr inż. Lech Zieliński	
Chotomów – 14 kwietnia 2017 r.	Rys. Nr 5



Część III Część IV

km 2+000,00

Droga gmina

km 2,0

istn. U-11b
dług. 16,70 m

proj. U-11a b
dług. 15,00 m

A-2
A-6b

dz. 569/1

N 68

N 68A

dz. 604

dz. 605

N 70

dz. 606/4

dz. 607

N 72

dz. 568

N 67

dz. 601/1

dz. 602/1

dz. 602/3

dz. 603

Przebieg
km 2+058,94

dz. 606/1

P-7d

P-7d

P-7c

P-1b

P-1e

P-4

P-4

P-7c

P-1e

P-7d

P-4

dz. 444

dz. 446

dz. 447

dz. 445

dz. 443

N 66

dz. 441

dz. 440

Kaleń
Konary